





**Entwurf für die 2. externe Beteiligung**

**Legende**

-  Grenze des Naturschutzgebietes HA 44 (innere schwarze Linie)
-  Waldflächen nach § 5 Abs. 5 Nr. 2
-  Waldflächen nach § 5 Abs. 5 Nr. 3
-  Gemeindegrenze

**Anlage 1 zur Verordnung über das Naturschutzgebiet "Altwarmbüchener Moor" in den Städten Sehnde, Lehrte und Burgdorf, der Gemeinde Isernhagen sowie in der Landeshauptstadt Hannover, Region Hannover (NSG - HA 44)**

**maßgebliche Karte**



Kartengrundlage:  
Auszug aus den Geobasisdaten der Niedersächsischen Vermessungs- und Katasterverwaltung, © 2012

Datenquelle:  
Niedersächsischer Landesbetrieb für Wasserwirtschaft, Küsten- und Naturschutz (NLWK), 2009/2010  
Niedersächsische Landesforsten (2016)  
ALKIS Daten (03/2017)

Herausgeber:  
Region Hannover  
Der Regionspräsident  
Fachbereich Umwelt - Untere Naturschutzbehörde  
Höltystraße 17  
30171 Hannover

Stand: 02.11.2017

© Region Hannover

