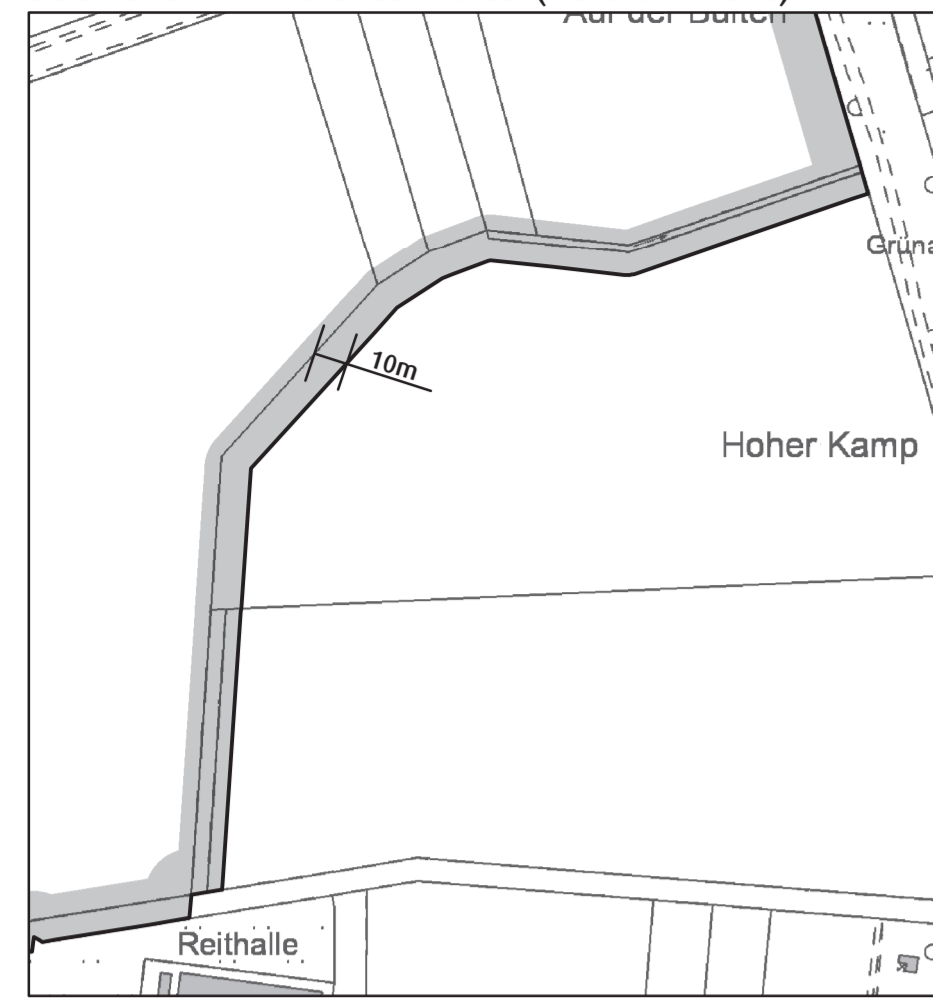
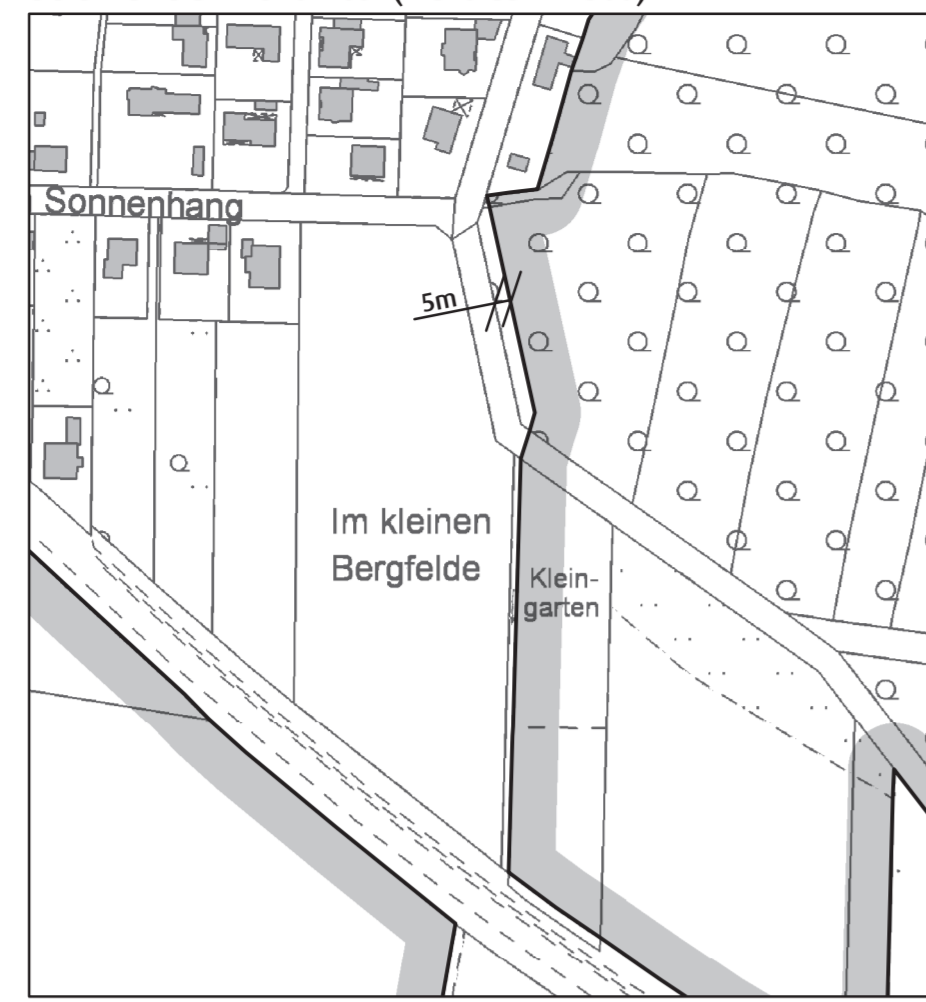


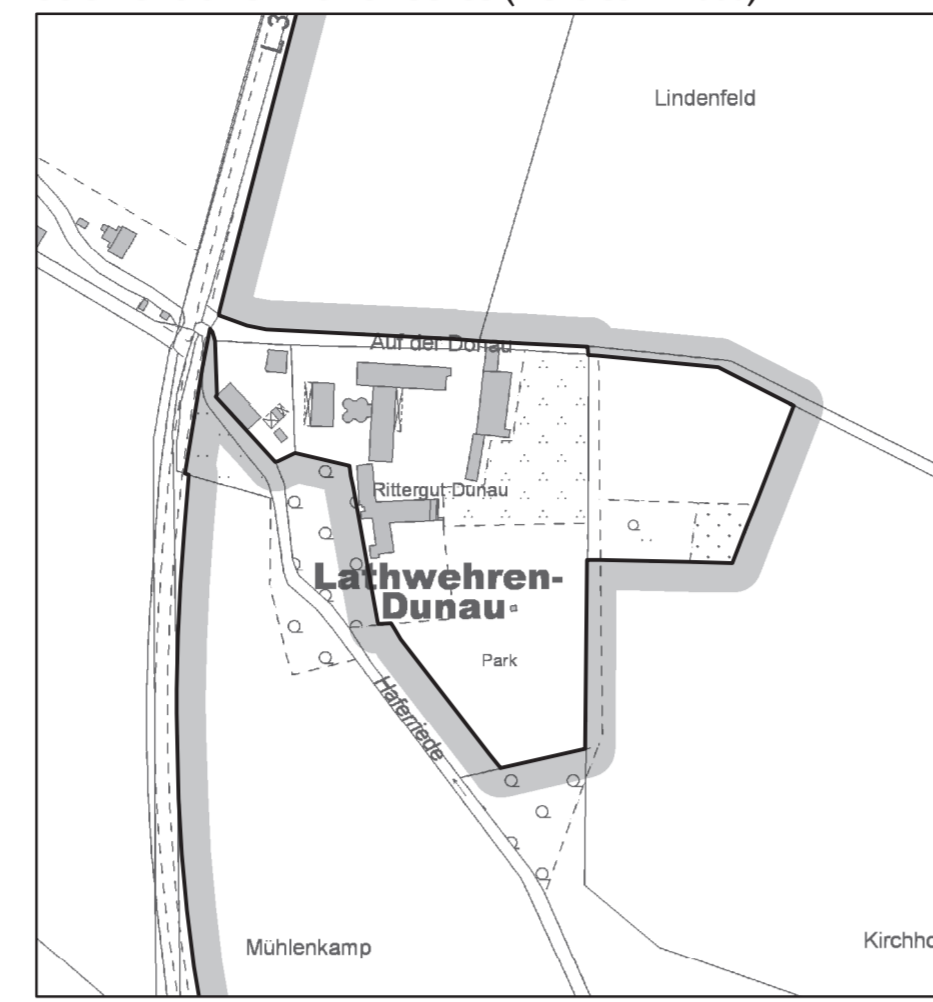
Detailkarte A: Hannover-Davenstedt (Maßstab 1:2.500)



Detailkarte B: Everloh-Ost (Maßstab 1:2.500)



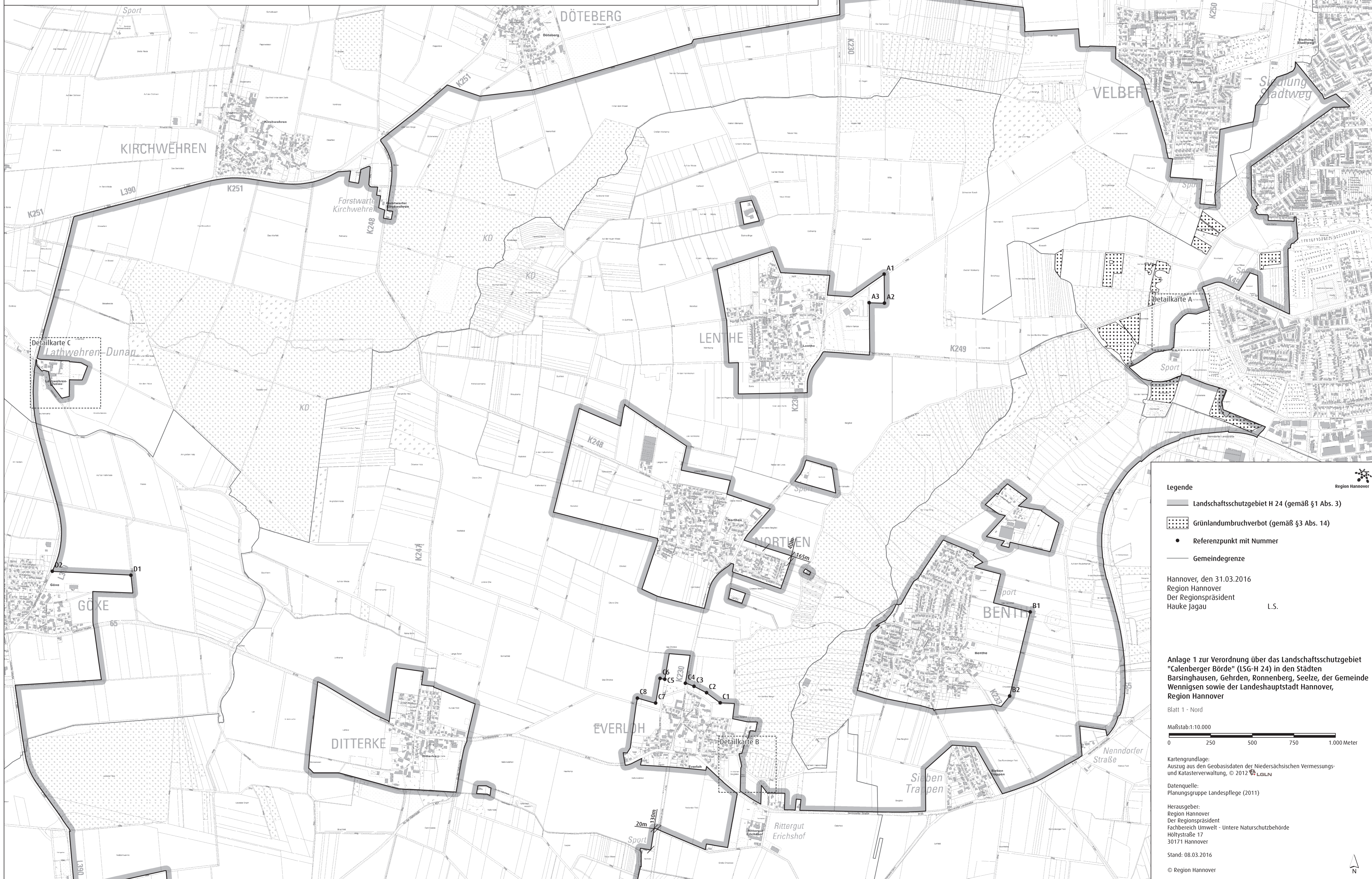
Detailkarte C: Lathwehren-Dunau (Maßstab 1:4.000)



Referenzpunkte zur Grenzlinie

Raumbezug: ETRS 89 UTM Zone 32N

Name	Rechtswert	Hochwert
A1	542417	5801172
A2	542419	5800998
A3	542328	5801001
B1	543295	5799142
B2	543171	5798636
C1	541432	5798595
C2	541350	5798656
C3	541274	5798695
C4	541222	5798713
C5	541099	5798736
C6	541070	5798743
C7	541045	5798594
C8	540934	5798624
D1	537890	5799363
D2	537418	5799386



**Legende**

- Landschaftsschutzgebiet H 24 (gemäß §1 Abs. 3)
- ▨ Grünlandumbruchverbot (gemäß §3 Abs. 14)
- Referenzpunkt mit Nummer
- Gemeindegrenze

Hannover, den 31.03.2016  
 Region Hannover  
 Der Regionspräsident  
 Hauke Jagau L.S.

Anlage 1 zur Verordnung über das Landschaftsschutzgebiet "Calenberger Börde" (LSG-H 24) in den Städten Barsinghausen, Gehrdren, Ronnenberg, Seelze, der Gemeinde Weyersheim sowie der Landeshauptstadt Hannover, Region Hannover

Blatt 1 - Nord  
 Maßstab: 1:10.000  
 0 250 500 750 1.000 Meter

Kartengrundlage:  
 Auszug aus den Geobasisdaten der Niedersächsischen Vermessungs- und Katasterverwaltung, © 2012 LALN

Datenquelle:  
 Planungsgruppe Landespflege (2011)

Herausgeber:  
 Region Hannover  
 Der Regionspräsident  
 Fachbereich Umwelt - Untere Naturschutzbehörde  
 Höltystraße 17  
 30171 Hannover

Stand: 08.03.2016  
 © Region Hannover