

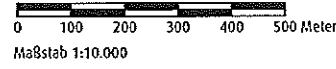


- Legende**
-  Landschaftsschutzgebiet H 24
 -  Änderung der bisherigen Abgrenzung nach Auswertung der vorgetragenen Anregungen und Bedenken in der Stadt Gehrden (Erweiterung des LSG)

Anlage zur Verordnung über die Ausweisung des Landschaftsschutzgebietes »Calenberger Börde« LSG-H24 Stadt Barsinghausen, Stadt Gehrden, Stadt Ronnenberg, Stadt Seelze, Gemeinde Wennigsen Landeshauptstadt Hannover, Region Hannover Blatt 2/2



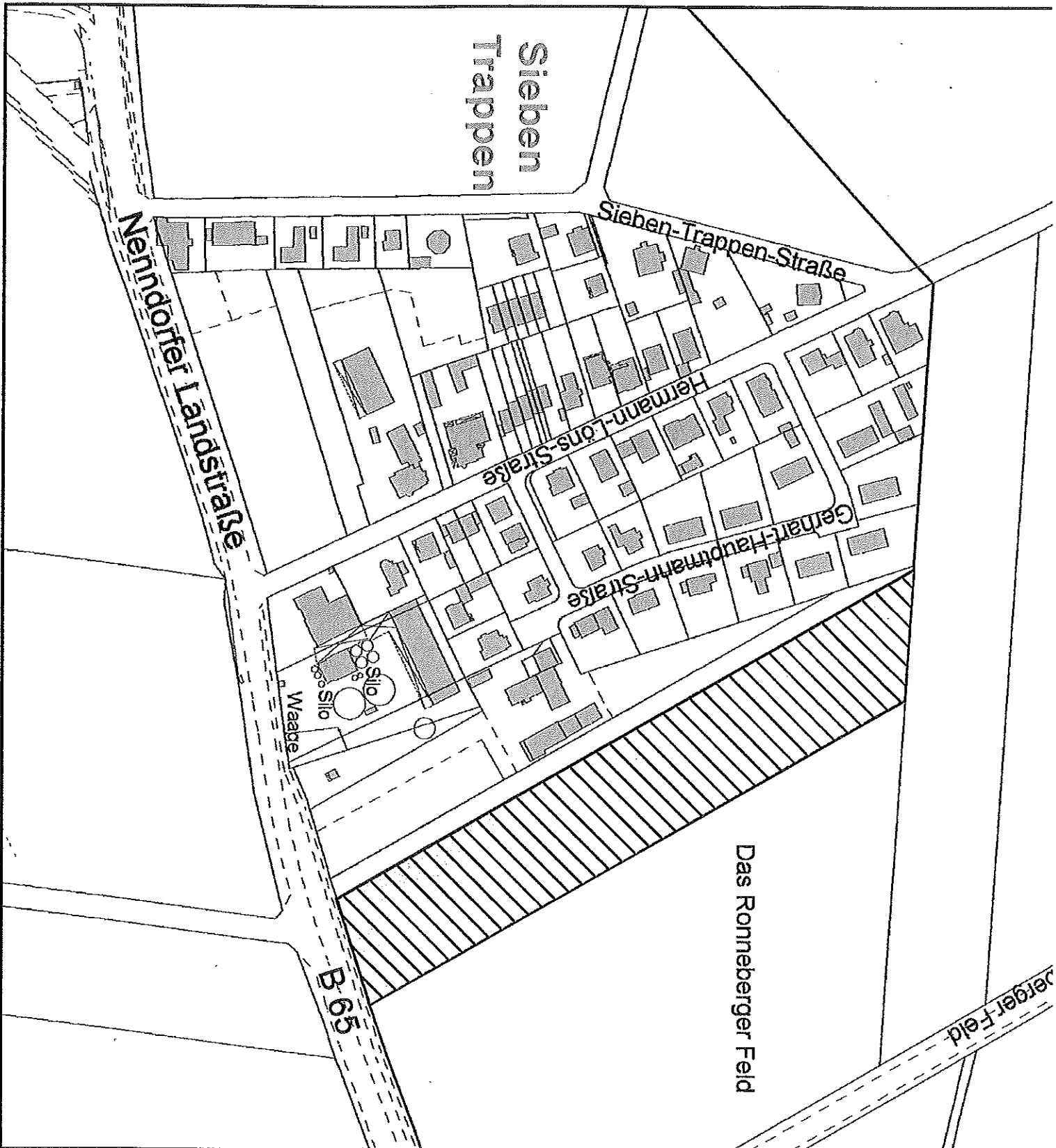
Kartengrundlage:
Auszug aus den Geobasisdaten der Niedersächsischen Vermessungs- und Katasterverwaltung © 2011

Datengrundlage:
Büro Planungsgruppe Landespflege, 2011



Herausgeber:
Region Hannover
Der Regionspräsident
Fachbereich Umwelt
Köllystr. 17
30171 Hannover

Stand: Januar 2012
© Region Hannover

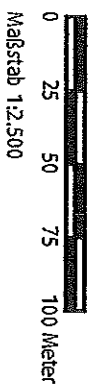





Legende

-  **Änderung der bisherigen Abgrenzung**
nach Auswertung der vorgetragenen
Anregungen und Bedenken
in der Stadt Ronneberg
(Erweiterung des LSG)
-  **Landschaftsschutzgebiet H 24**

**Anlage zur Verordnung
über die Ausweisung
des Landschaftsschutzgebietes
»Calenberger Börde« LSG-H24**
Stadt Barsinghausen, Stadt Gehren,
Stadt Ronneberg, Stadt Seelze,
Gemeinde Wennigsen
Landeshauptstadt Hannover,
Region Hannover
Blatt 2/1



Kartengrundlage:
Auszug aus den Geobasisdaten
der Niedersächsischen Vermessungs-
und Katasterverwaltung © 2011 

Datengrundlage:
Büro Planungsgruppe Landespflege, 2011

Herausgeber:
Region Hannover
Der Regionspräsident
Fachbereich Umwelt
Hölystr. 17
30171 Hannover

Stand: Januar 2012
© Region Hannover

