






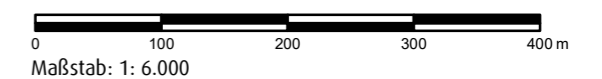
Legende


-  Grenze des Naturschutzgebietes HA 162 (Innenseite des grauen Rasterbandes)
-  Dauergrünland (entspr. § 5 Abs. 4)
-  Dauergrünland (entspr. §5 Abs. 4 Nr. 11)
-  Wirtschaftswald (entspr. § 5 Abs. 6)
-  Gemeindegrenze

ENTWURF - externe Beteiligung

Anlage 1 zur Verordnung über das Naturschutzgebiet "Schwarzes Moor bei Resse" in der Gemeinde Wedemark sowie in der Stadt Garbsen, Region Hannover (NSG - HA 162)

maßgebliche Karte



Kartengrundlage
Auszug aus den Geobasisdaten des Landesamtes für Geoinformation und Landesvermessung Niedersachsen, © 2019 

Herausgeber:
Region Hannover
Der Regionspräsident
Fachbereich Umwelt - Untere Naturschutzbehörde
Höltstr. 17
30171 Hannover

Stand: 28.01.2020

© Region Hannover

