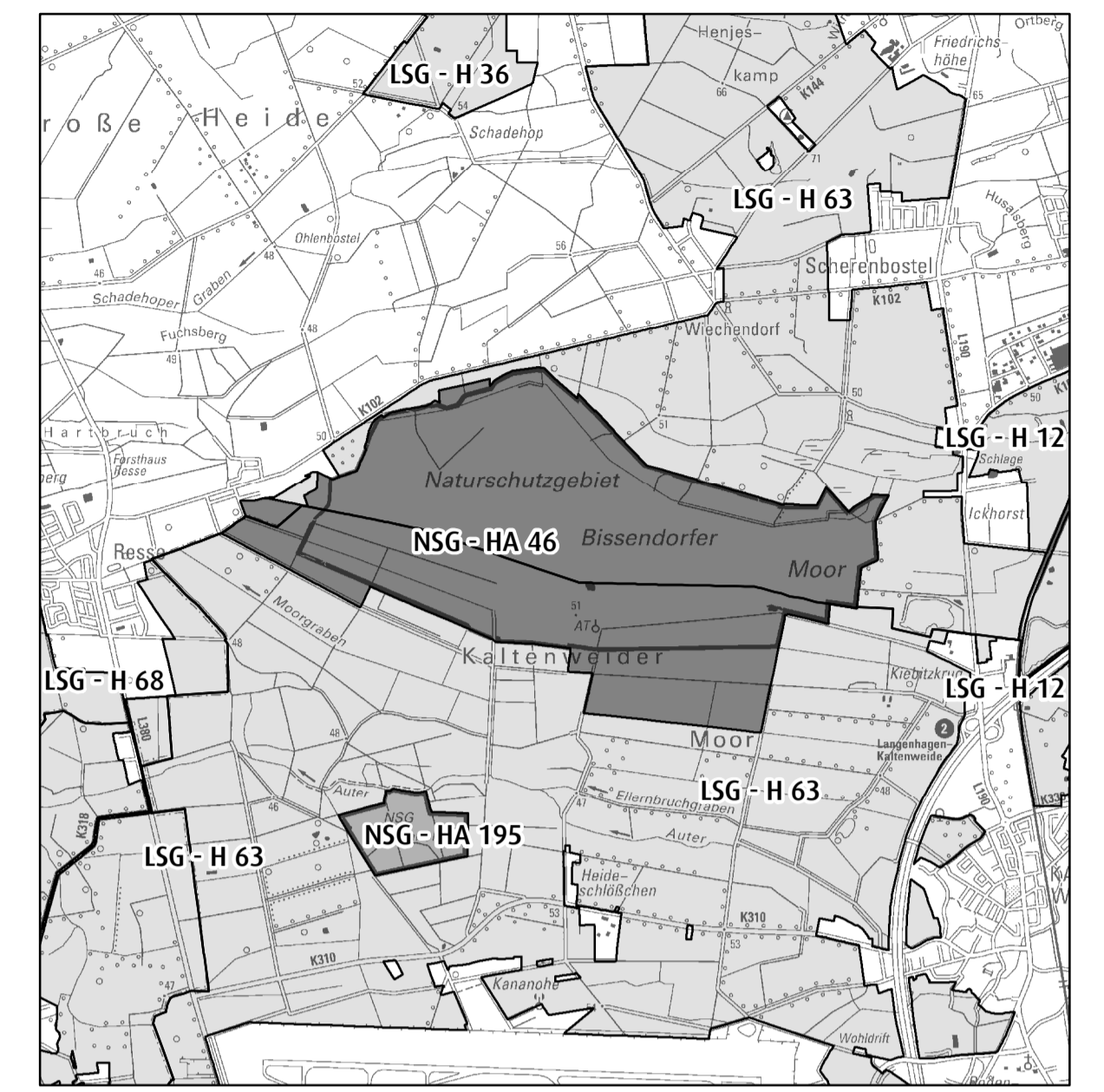








Übersicht M.: 1: 50.000



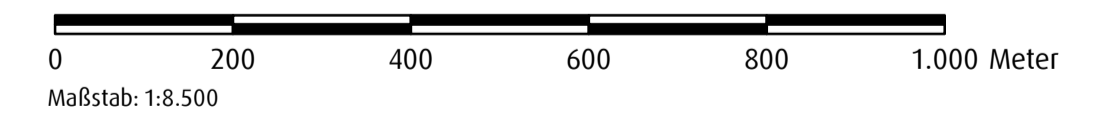
## ENTWURF - externe Beteiligung

### Legende

-  FFH-Gebiet "Bissendorfer Moor"
-  Grenze des Naturschutzgebietes HA 46 (Innenseite des grauen Rasterbandes)
-  Dauergrünland (entspr. § 5 Abs. 4)
-  Wirtschaftswald (entspr. § 5 Abs. 6)
-  Gemeindegrenze
-  Grenze der Region Hannover

Anlage 1 zur Verordnung über das Naturschutzgebiet "Bissendorfer Moor" in der Stadt Langenhagen sowie der Gemeinde Wedemark, Region Hannover (NSG - HA 46)

### maßgebliche Karte



Kartengrundlage:  
Auszug aus den Geobasisdaten des Landesamtes für Geoinformation und Landesvermessung Niedersachsen, © 2018

Datenquelle:  
Niedersächsischer Landesbetrieb für Wasserwirtschaft, Küsten- und Naturschutz (NLWKN), 2016  
ALKIS Daten (01/2020)

Herausgeber:  
Region Hannover  
Der Regionspräsident  
Fachbereich Umwelt - Untere Naturschutzbehörde  
Höltzstraße 17  
30171 Hannover

Stand: 24.02.2020  
© Region Hannover

